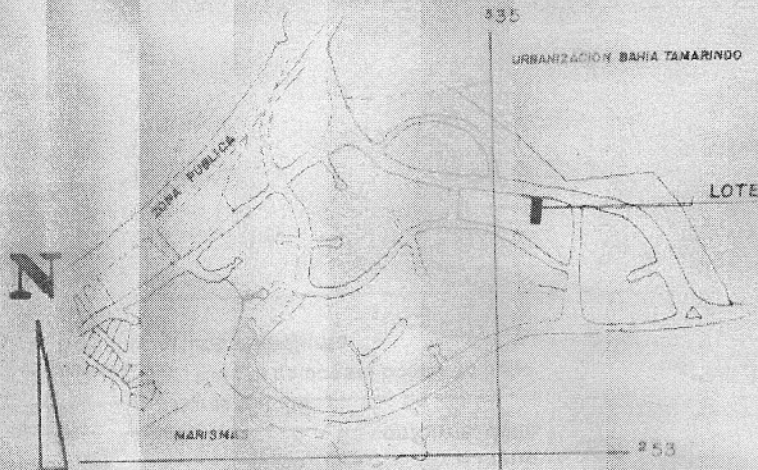





REGISTRO NACIONAL
REPUBLICA DE COSTA RICA

REGISTRO NACIONAL CATASTRO NACIONAL
El presente plano ha cumplido con los requisitos exigidos por la ley, por lo que ha sido registrado bajo el siguiente número:
104 803-93
110 MAR 1993
Fecha Firma Autorizada



LÍNEA	AZIMUT	DIST.
1-2	104°	53' 19,24 m.
2-3	193°	26' 55,94 m.
3-4	284°	53' 20,56 m.
4-1	14°	47' 55,92 m.

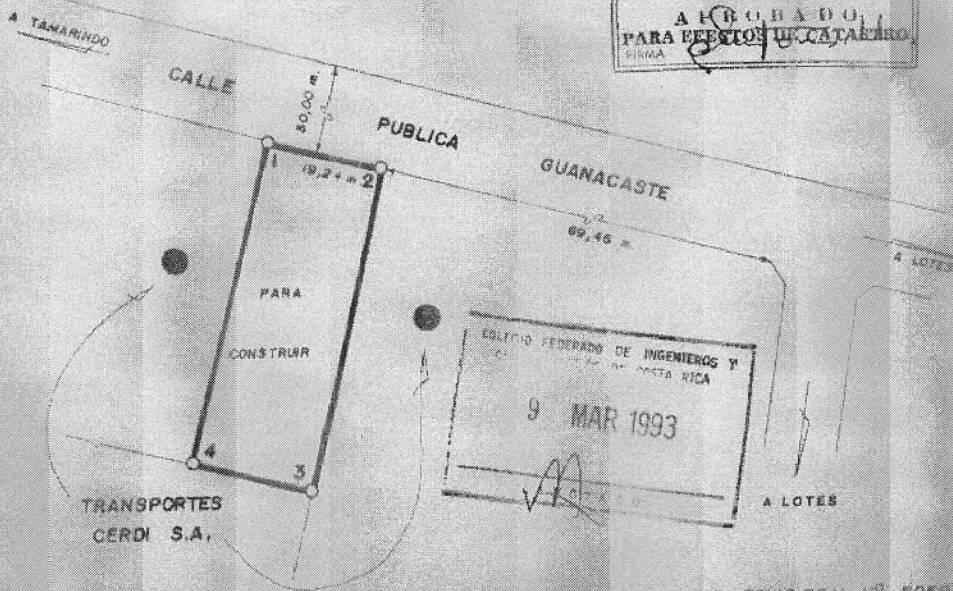
NOTAS

- LEVANTAMIENTO POLAR POLIGONAL ABIERTA
- LINDEROS EXISTENTES
- ERRORES ESTIMADOS ANGULAR 00° 00' 03"
- LINEAL 0,01 m.
- DOY FE DE QUE LA INSCRIPCION DE ESTE PLANO NO AFECTA NI PERJUDICA LOS TERRENOS DE LA ZONA MARITIMO-TERRESTRE
- MODIFICA AL PLANO G-65540-87

UBICACION

ESCALA 1:12.500
AMPLIACION DE HOJA VILLARRE
ESCALA 1:50.000

DIRECCION DE URBANISMO
D.N.V.U.
08 MAR. 1993
APROBADO
PARA EFECTOS DE CATASTRO
FIRMA



ES PARTE DEL FOLIO REAL Nº 505889-000

PROPIEDAD DE	CEDELA JURIDICA Nº 3-101-065295	SITUADO EN TAMARINDO
TRANSPORTES CERDI S.A.		DISTRITO 3º VENTISIETE DE ABRIL
	ÁREA 1112,77 m²	TOMO
	ÁREA SIGLAS	CANTON 3º SANTA CRUZ
	ÁREA SIGLAS	FOLIO
	ÁREA SIGLAS	MIMBRAC
	ÁREA SIGLAS	PROVINCIA 5º GUANACASTE
	ÁREA SIGLAS	ABRIL No.
	ÁREA SIGLAS	MIMBRAC
	ÁREA SIGLAS	MEMBRE 1992

CERTIFICACION

MARZO 2006